

Geografie

Kenia ist ein Land an der ostafrikanischen Küste des Indischen Ozeans. Das Land hat eine Gesamtfläche von 580.370 km² und eine Küstenlänge von insgesamt 536 km. Diese Landmasse entspricht ungefähr 1,6 Mal der Größe Deutschlands. Kenia ist damit das 23st-größte Land in Afrika und weltweit auf Rang 48. Nur ein verhältnismäßig geringer Anteil der Bevölkerung (29%) wohnt innerhalb urbaner Regionen.

Kenia liegt auf einer Höhe von durchschnittlich 762 Metern über dem Meeresspiegel. Der höchste Berggipfel (Mount Kenya in Kirinyaga) liegt auf 5.199 Metern Höhe. Zum Land gehören rund 40 [Inseln](#). Direkte Landesgrenzen bestehen zu den 5 Nachbarstaaten [Äthiopien](#), [Somalia](#), [Südsudan](#), [Tansania](#) und [Uganda](#). Die Entfernung zwischen Berlin und der Hauptstadt Nairobi beträgt ungefähr 6.380 km.

Auf weiteren Seiten: [Sonnenauf- und Untergang](#) [Klima](#) [Tourismus](#) [Flughäfen](#) [Wirtschaft](#) [Inflationsraten](#) [Energiehaushalt](#) [Mobilfunk + Internet](#) [Flüchtlinge](#) [Gesundheitssystem](#) [Vergleich mit Deutschland](#)

Aktuelle Uhrzeit in Kenia:

03:13

Donnerstag, 2. Mai 2024

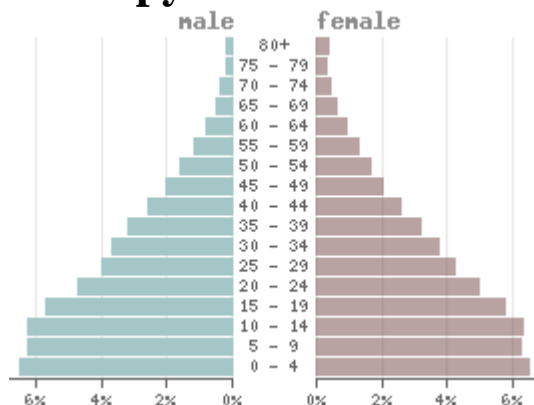
In Kenia gilt landesweit die [Ost-Afrikanische Zeit \(EAT\)](#), die zur Zeit 1 Stunden vor Vienna liegt. Anders als in Deutschland gibt es hier jedoch keine Sommerzeit. Somit entsteht also im Winter ein Zeitunterschied von 2 Stunden. Im Sommer hingegen beträgt die Zeitverschiebung eine Stunde.

[Sonnenauf- und Untergang](#)

Bevölkerung

Einwohner:	54.027.000
Einwohner pro km²:	93,09
Lebenserwartung Männer:	Ø 58,9 Jahre
Lebenserwartung Frauen:	Ø 64,1 Jahre
Geburtenrate:	27,7 ‰
Sterberate:	8,1 ‰
Männer/Frauen:	49,6% : 50,4%

Alterspyramide



Die Wahrung in Kenia ist der [Kenianische Schilling \(KES\)](#).

1 Schilling wird unterteilt in 100 Cents.

Stand: 29.04.2024

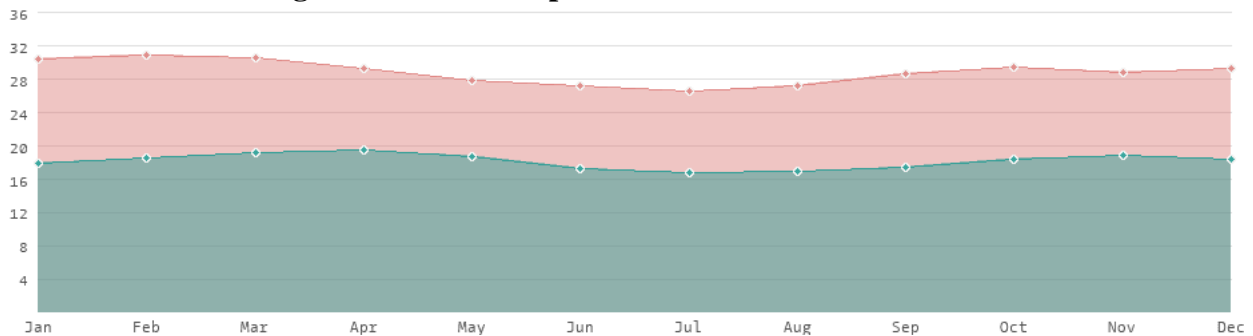
1 Euro = 144,69 Schilling

1000 Schilling = 6,91 Euro

Das Klima in Kenia

In Kenia herrscht wie in allen aquatornahen Landern ein tropisches Klima. Einen Unterschied zwischen den Jahreszeiten gibt es nicht wie bei uns in Mitteleuropa. Die Tageslangen schwanken kaum und die Temperaturunterschiede zwischen Sommer und Winter sind ebenso geringer. Die durchschnittlichen Tageshochsttemperaturen liegen je nach Jahreszeit zwischen 27 und 31 Grad. In einigen Landesteilen erreichen die Werte tagsuber bis zu 38 Grad. In den kalteren Monaten sinkt die Temperatur je nach Region nachts auf bis zu 17°C im Monatsmittel ab.

Durchschnittliche Tages- und Nachttemperaturen



- [Ausfuhrliche Klimadaten fur Kenia und 8 einzelne Groregionen](#)



Sprachen

Amtssprache: Swahili

Muttersprache Verbreitung

Kikuyu	20,9 %
Luhya	13,8 %
Luo	12,8 %
Kamba	11,2 %
Kalenjin	10,8 %
Gusii	6,1 %
Somali	5,2 %
Nyika	4,8 %
Swahili	3,4 %
Masai	1,6 %

Turkana	1,4 %
Sonstige	8,0 %

Religionen

Richtung	Verbreitung
Katholiken	23,3%
Protestanten	47,4%
andere Christen	11,8%
Einheimische Religionen	1,6%
Muslime	11,1%
konfessionslos	2,4%
andere	2,4%

[mehr...](#)

Wirtschaft

Bruttoinlandsprodukt:	107,71 Mrd €
Exportierte Waren:	12.817,2 Mio €
Importierte Waren:	22.571,2 Mio €
› Tourismus Einnahmen :	1,03 Mrd €
Schuldenrate:	67,94 %
› Arbeitslosenquote :	5,50 %
› Inflationsrate :	7,66 %
› Korruptionsindex :	31 (schlecht)
› Energiehaushalt :	8,2 Mrd kWh

Nach Definition des Internationalen Währungsfonds (IMF) gehört Kenia aufgrund seiner Wirtschaftsleistung zu den [Entwicklungsländern](#).

Mit einem [durchschnittlichen Jahreseinkommen](#) von 2.061 Euro gehört Kenia zu den Ländern mit niedrigerem Mitteleinkommen.

Flächennutzung

1% Stadtgebiete:	4.188 km ²
49% Landwirtschaft:	281.770 km ²
6% Wälder:	36.795 km ²
2% Wasserflächen:	11.230 km ²

44% Sonstige Flächen: 257.617 km²

[mehr...](#)

Verkehr

Straßennetz: 161.452 km

Schienennetz: 3.819 km

Zugelassene Fahrzeuge: 3.608.110

› [Flughäfen](#):

Die wichtigsten Städte

Die genannten Einwohnerzahlen beziehen sich auf das eigentliche Stadtgebiet, nicht auf Ballungsräume.

Stadt	Großregion	Einwohner
Nairobi / Hauptstadt	Nairobi Area	4.397.000
Mombasa	Coast	915.000
Nakuru	Rift Valley	286.000
Kisumu	Nyanza	259.000
Eldoret	Rift Valley	252.000
Kikuyu	Central	190.000
Thika	Nairobi Area	137.000
Garissa	North-Eastern	110.000
Ngong	Rift Valley	104.000
Karuri	Central	100.000
Naivasha	Rift Valley	92.000
Malindi	Coast	84.000
Kitale	Rift Valley	76.000
Nyeri	Central	64.000
Kakamega	Western	63.000
Mbale	Western	60.000
Kapenguria	Rift Valley	56.000
Bungoma	Western	56.000
Busia	Western	52.000
Ol Kalou	Central	48.000
Meru	Central	47.000
Kilifi	Coast	46.000
Wajir	North-Eastern	46.000
Voi	Coast	45.000
Kericho	Rift Valley	42.000

Machakos	Eastern	42.000
Homa Bay	Nyanza	40.000

Allein der Unterschied zwischen dem urbanen Gebiet und dem Stadtgebiet kann beträchtlich sein. So hat z.B. Naivasha eine urbane Bevölkerung von 198.000. Das eigentliche Stadtgebiet ist mit nur 92.000 Einwohnern jedoch deutlich kleiner. Der Unterschied zur Metropolregion, also Ballungsräumen mit mehreren Städten ist nochmals erheblich größer.

Politische Indikatoren

(Basierend auf dem "Worldwide Governance Indicators" Projekt der World Bank)

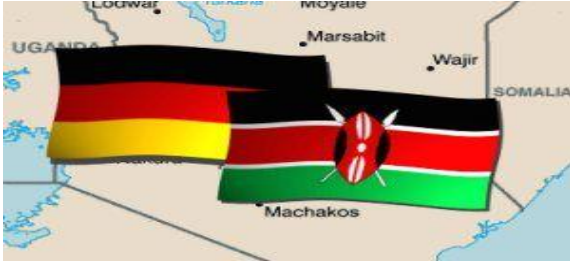
Politische Stabilität:	◆
Rechtsstaatlichkeit:	◆
Effektivität:	◆
Regulatorische Qualität:	◆
Meinungsfreiheit:	◆
Autokratie-Index:	◆
Todesstrafe:	seit über 10 Jahren ausgesetzt

Bestehende Handelsabkommen

- [COMESA - Gemeinsamer Markt für Ost- und Südafrika](#)
- [COMESA - Gemeinschaft der Sahel-Sahara-Staaten](#)
- [Ostafrikanische Gemeinschaft](#)

Mitgliedschaften

- [Afrikanische Union](#)
- [Bewegung der Blockfreien Staaten](#)
- [Commonwealth of Nations](#)
- [G33 - Gruppe der Dreiunddreißig Entwicklungsländer](#)
- [UN - United Nations](#)
- [UNESCO](#)
- [WTO - World Trade Organization](#)



[Kenia vs. Deutschland: Ländervergleich und Statistiken](#) Deutschland und Kenia
vergleichen: Demografie, Wirtschaft, Energie, Sprachen und weitere Gegenüberstellungen.



[Tansania: Länderdaten und Statistiken](#) Tansania in Zahlen: Demografie, Wirtschaft,
Energie, Klima und weitere Statistiken, sowie Vergleiche mit anderen Ländern.



[Liste der 152 Entwicklungsländer der Dritten Welt](#) Auflistung aller 152
Entwicklungsländer (Dritte Welt) mit unterdurchschnittlichem Lebensstandard