

Äthiopien

Föderale Parlamentarische Republik

Offiziell: Demokratische Bundesrepublik Äthiopien
 Lokale Bez.: ኢትዮጵያ Ityoppaya
 Region: Ost-Afrika
 Fläche: 1.104.300 km²
 Hauptstadt: Addis Abeba



Quelle – Länderdaten: <https://www.laenderdaten.info/Afrika/Aethiopien/index.php>

Britisches Territorium im Indischen Ozean

Britisches Überseegebiet

Lokale Bez.: British Indian Ocean Territory
 Region: Ost-Afrika
 Fläche: 63 km²

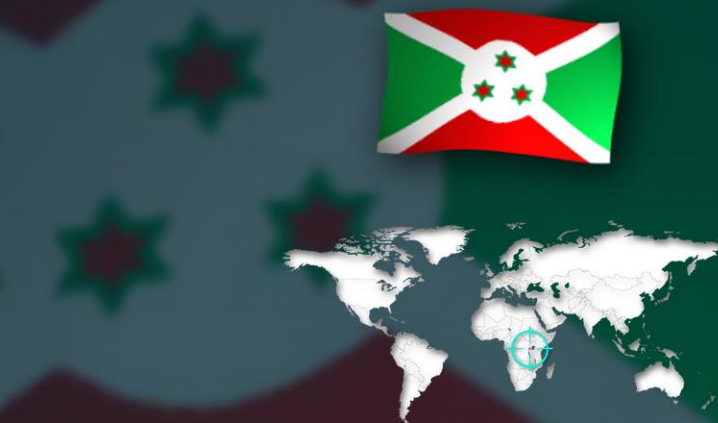


Quelle – Länderdaten: <https://www.laenderdaten.info/Afrika/Britisches-Territorium-im-Indischen-Ozean/index.php>

Burundi

Präsidentiale Republik

Offiziell: Republik Burundi
 Lokale Bez.: Burundi / Uburundi
 Region: Ost-Afrika
 Fläche: 27.830 km²
 Hauptstadt: Bujumbura



Quelle – Länderdaten: <https://www.laenderdaten.info/Afrika/Burundi/index.php>

Dschibuti

Semi-Präsidentiale Republik

Offiziell: Republik Dschibuti
 Lokale Bez.: جيبوتي / Dschibüti / Djibouti / Jabuuti / Gab
 Region: Ost-Afrika
 Fläche: 23.200 km²
 Hauptstadt: Dschibuti



Quelle – Länderdaten: <https://www.laenderdaten.info/Afrika/Dschibuti/index.php>

Eritrea

Präsidentiale Republik

Offiziell: Staat Eritrea
 Lokale Bez.: ኢትዮጵያ ሪፐብሊክ / Iritriyyā
 Region: Ost-Afrika
 Fläche: 117.600 km²
 Hauptstadt: Asmara



Quelle – Länderdaten: <https://www.laenderdaten.info/Afrika/Eritrea/index.php>

Kenia

Präsidentiale Republik

Offiziell: Republik Kenia
 Lokale Bez.: Kenya
 Region: Ost-Afrika
 Fläche: 580.370 km²
 Hauptstadt: Nairobi



Quell – Länderdaten: <https://www.laenderdaten.info/Afrika/Kenia/index.php>

Komoren

Föderale Präsidiale Republik

Offiziell: Union der Komoren
 Lokale Bez.: القمر جزر / Comores
 Region: Ost-Afrika
 Fläche: 1.861 km²
 Hauptstadt: Moroni



Quelle – Länderdaten: <https://www.laenderdaten.info/Afrika/Komoren/index.php>

Madagaskar

Semi-Präsidiale Republik

Offiziell: Republik Madagaskar
 Lokale Bez.: Madagasikara/Madagascar
 Region: Ost-Afrika
 Fläche: 587.295 km²
 Hauptstadt: Antananarivo



Quelle – Länderdaten: <https://www.laenderdaten.info/Afrika/Madagaskar/index.php>

Malawi

Präsidiale Republik

Offiziell: Republik Malawi
 Lokale Bez.: Malawi
 Region: Ost-Afrika
 Fläche: 118.480 km²
 Hauptstadt: Lilongwe



Quelle – Länderdaten: <https://www.laenderdaten.info/Afrika/Malawi/index.php>

Mauritius

Parlamentarische Republik





Offiziell:	Republik Mauritius
Lokale Bez.:	Maurice
Region:	Ost-Afrika
Fläche:	2.040 km ²
Hauptstadt:	Port Louis

Quelle – Länderdaten: <https://www.laenderdaten.info/Afrika/Mauritius/index.php>

Mayotte

Übersee-Territorium Frankreichs



Offiziell:	Departement Mayotte
Lokale Bez.:	Mayotte
Region:	Ost-Afrika
Fläche:	374 km ²
Hauptstadt:	Mamoudzou

Quelle – Länderdaten: <https://www.laenderdaten.info/Afrika/Mayotte/index.php>

Mosambik

Präsidentiale Republik



Offiziell:	Republik Mosambik
Lokale Bez.:	Moçambique
Region:	Ost-Afrika
Fläche:	786.380 km ²
Hauptstadt:	Maputo

Quelle – Länderdaten: <https://www.laenderdaten.info/Afrika/Mosambik/index.php>

Réunion

Übersee-Territorium Frankreichs

Lokale Bez.:	Réunion
Region:	Ost-Afrika
Fläche:	2.512 km ²
Hauptstadt:	Saint-Denis



Quelle – Länderdaten: <https://www.laenderdaten.info/Afrika/Reunion/index.php>

Ruanda

Präsidielle Republik

Offiziell:	Republik Ruanda
Lokale Bez.:	Rwanda / Urwanda
Region:	Ost-Afrika
Fläche:	26.340 km ²
Hauptstadt:	Kigali



Quelle – Länderdaten: <https://www.laenderdaten.info/Afrika/Ruanda/index.php>

Sambia

Präsidielle Republik

Offiziell:	Republik Sambia
Lokale Bez.:	Zambia
Region:	Ost-Afrika
Fläche:	752.610 km ²
Hauptstadt:	Lusaka



Quelle – Länderdaten: <https://www.laenderdaten.info/Afrika/Sambia/index.php>

Seychellen

Präsidentiale Republik

Offiziell: Republik Seychellen
 Lokale Bez.: Sese I /Seychelles
 Region: Ost-Afrika
 Fläche: 460 km²
 Hauptstadt: Victoria



Quelle – Länderdaten: <https://www.laenderdaten.info/Afrika/Seychellen/index.php>

Simbabwe

Semi-Präsidentiale Republik

Offiziell: Republik Simbabwe
 Lokale Bez.: Zimbabwe
 Region: Ost-Afrika
 Fläche: 390.760 km²
 Hauptstadt: Harare



Quelle – Länderdaten: <https://www.laenderdaten.info/Afrika/Simbabwe/index.php>

Somalia

Föderale Parlamentarische Republik

Offiziell: Bundesrepublik Somalia
 Lokale Bez.: Soomaaliya / Somalia / الصومال
 Region: Ost-Afrika
 Fläche: 637.660 km²
 Hauptstadt: Mogadishu



Quelle – Länderdaten: <https://www.laenderdaten.info/Afrika/Somalia/index.php>

Tansania

Präsidielle Republik



Offiziell:	Vereinigte Republik Tansania
Lokale Bez.:	Tanzania
Region:	Ost-Afrika
Fläche:	947.300 km ²
Hauptstadt:	Dodoma

Quelle – Länderdaten: <https://www.laenderdaten.info/Afrika/Tansania/index.php>

Uganda

Präsidielle Republik



Offiziell:	Republik Uganda
Lokale Bez.:	Uganda
Region:	Ost-Afrika
Fläche:	241.550 km ²
Hauptstadt:	Kampala

Quelle – Länderdaten: <https://www.laenderdaten.info/Afrika/Uganda/index.php>

Afrika



Quelle – Länderdaten – Ostafrika: <https://www.laenderdaten.info/Afrika/index.php>

